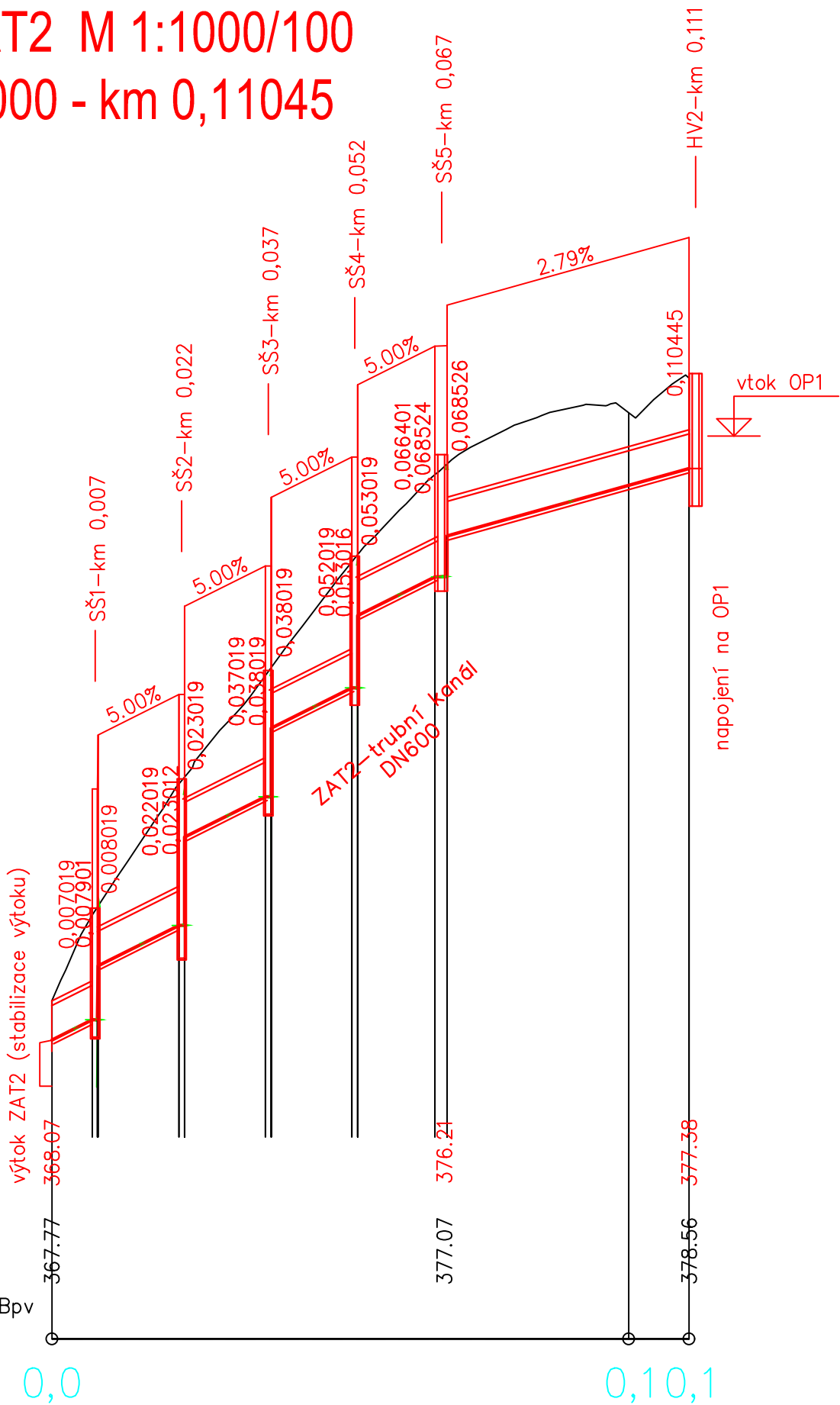


KRAJ:
KATASTRÁLNÍ ÚZEMÍ:
NAVRHOVANÁ ÚPRAVA:

Zlínský
Veselá u Valašského Meziříčí
trubní kanál ZAT2

Podélný profil: ZAT2 M 1:1000/100
Rozsah: km 0,00000 - km 0,11045



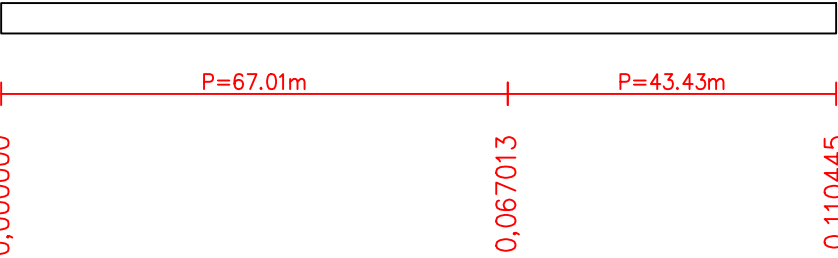
KÓTY NIVELETY:


SROVNÁVACÍ ROVINA:

STANIČENÍ:

VZDÁLENOST PŘ. ŘEZŮ:

SMĚROVÉ POMĚRY:



<div><div><div><div>POZEMKOVÉ ÚPRAVY, KRAJINNÁ EKOLOGIE</div><div>AGERIS s.r.o., Jeřábkova 5, 602 00, Brno, Tel./fax: +420 545 241 842, www.ageris.cz</div></div></div></div>		Autorizace	
Vedoucí projektu		Ing. Josef Bodešínský	
Zodpovědný projektant		Ing. Ivo Podracký	
Navrhl / Vypracoval		Bc. Radek Hanuliak	
Kreslil / CAD		Marek Ondrák	
Investor		SPÚ, Krajský pozemkový úřad pro Zlínský kraj, pobočka Zlín	
Akce		Stupeň	KoPÚ
		Formát	4 A4
		Datum	2019
		Čís. zakázky	2017/014
		Soubor	VHO.dwg
Část		Měřítko	1:1 000/100
		PLÁN SPOLEČNÝCH ZAŘÍZENÍ - VODOHOSPODÁŘSKÁ OPATŘENÍ	
Název přílohy		Příloha č.	Paré č.
PODÉLNÝ PROFIL ZATRUBNĚNÍ ZAT2		2.3. C.2	